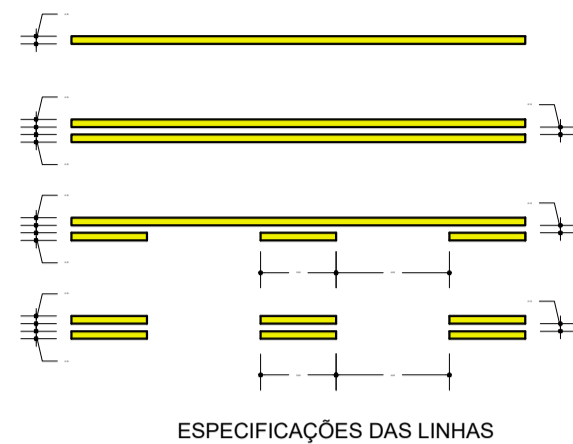
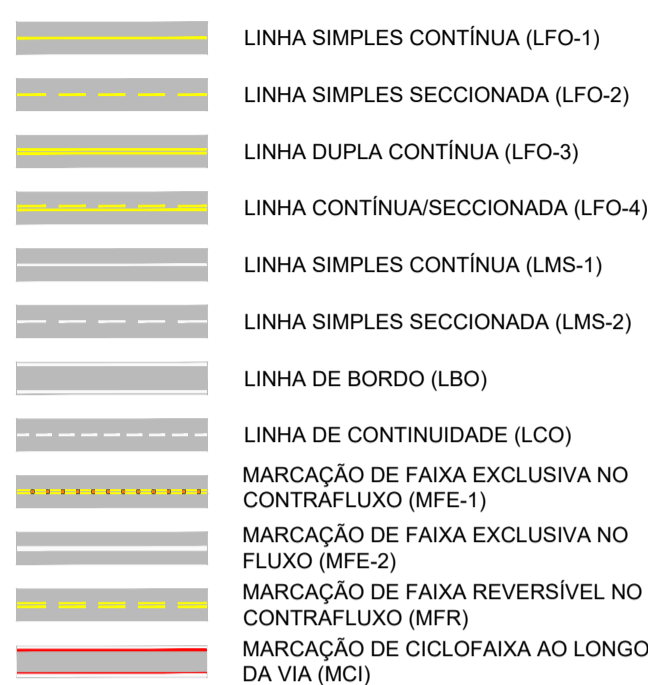
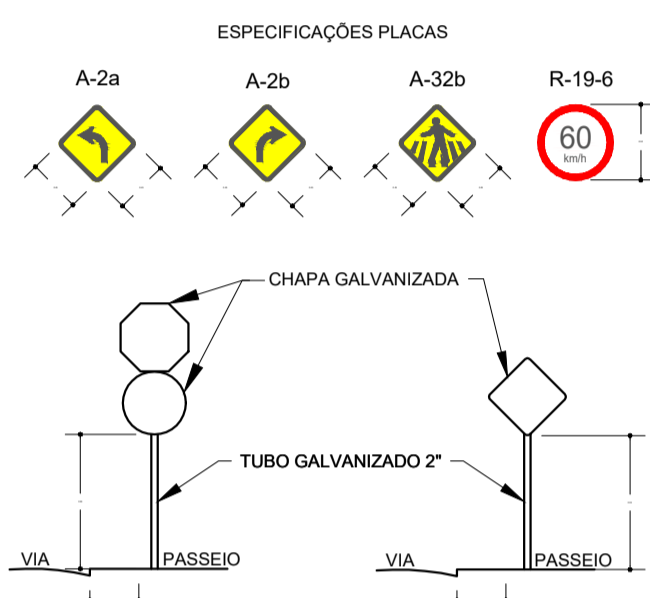
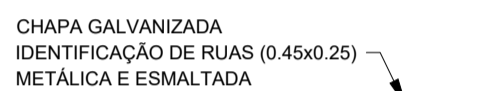


SINALIZAÇÃO HORIZONTAL

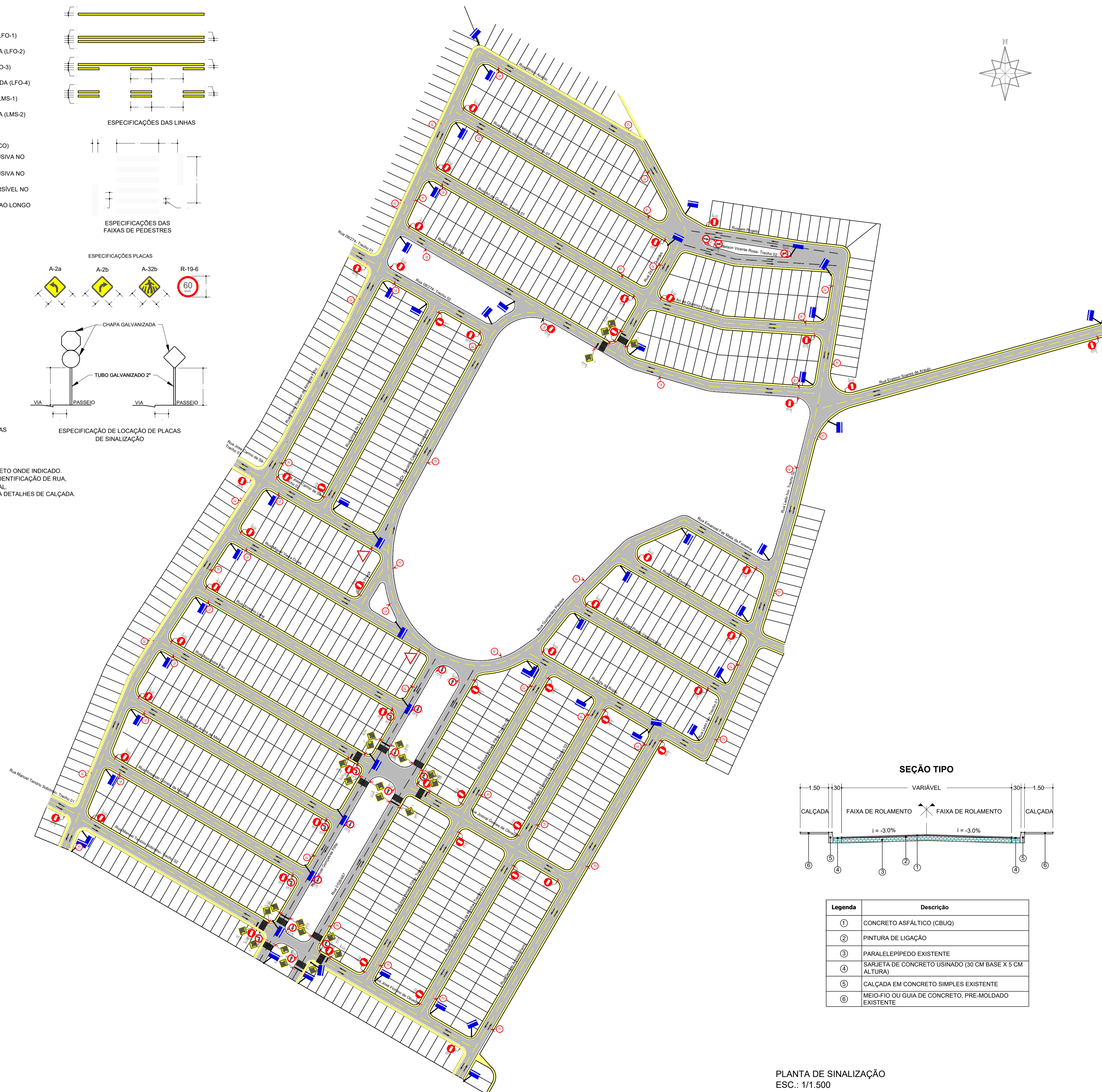


SINALIZAÇÃO VERTICAL

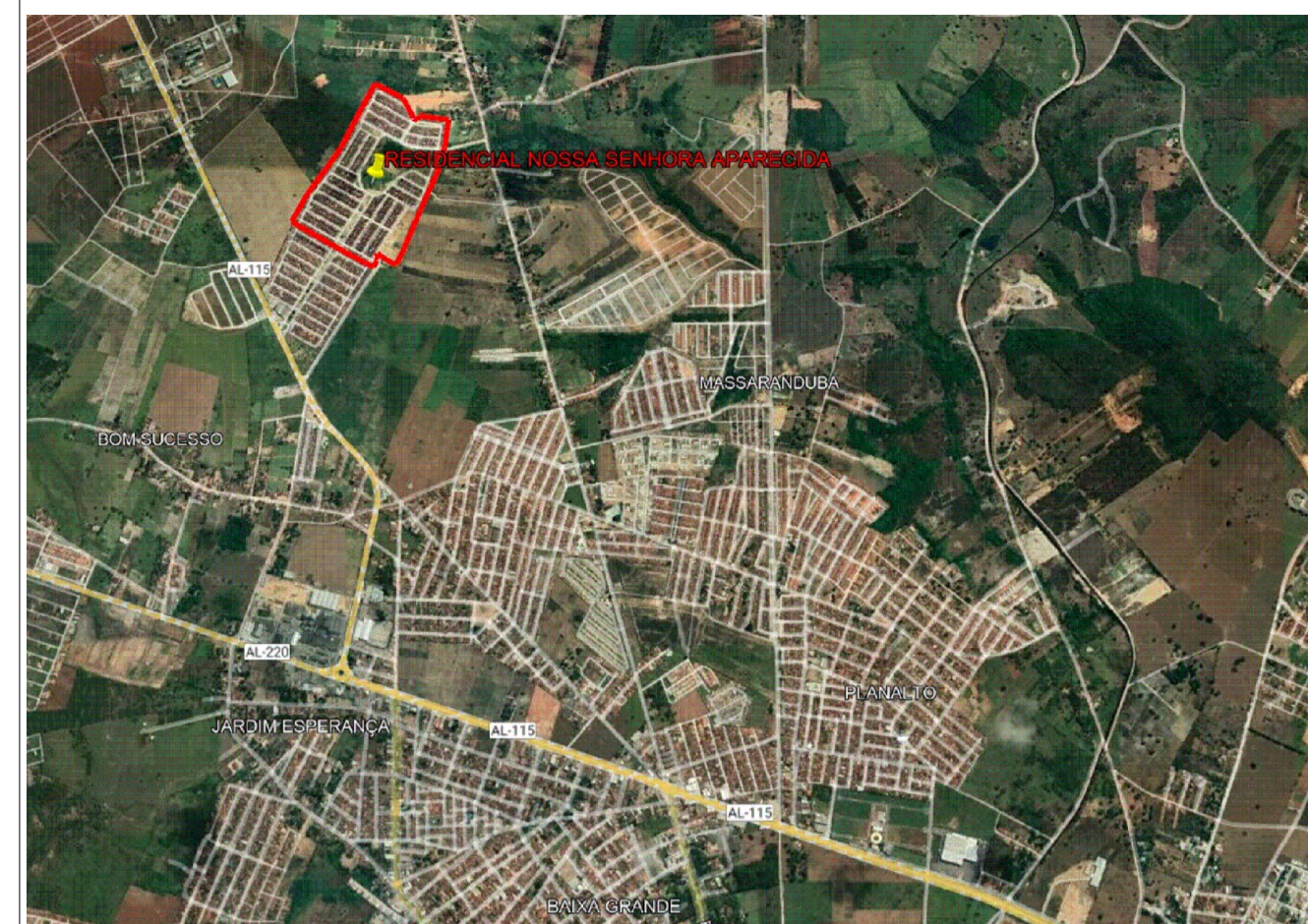


NOTAS

- 1 - TODAS AS DIMENSÕES ESTÃO EM METRO, EXCETO ONDE INDICADO.
2 - TODAS AS RUAS POSSUEM DUAS PLACAS DE IDENTIFICAÇÃO DE RUA, SENDO UMA NO SEU INÍCIO, E OUTRA NO SEU FINAL.
3 - OLHAR DESENHO DE-24455-13-06-00-00-01 PARA DETALHES DE CALÇADA



PLANTA DE SINALIZAÇÃO
ESC.: 1/1.500



PLANTA DE SITUAÇÃO
SEM ESCALA

QUADRO DE RUAS					
ORDEM	DESCRIÇÃO	COMPRIMENTO (m)	LARGURA (m)	ÁREA (m²)	
1	Rua Afrânio Acioli (Est. 6-10-10.03)	130,00	6,50	865,00	
2	Rua Afrânio Acioli (Est. 6-10.000- Est 10+3.08)	73,08	7,00	511,56	
3	Rua Nelson Vicente Rosa- Trecho 01	181,46	7,00	1.270,22	
4	Rua Nelson Vicente Rosa- Trecho 02	110,41	7,00	772,87	
5	Rua An de Quinzio- Trecho 01	177,25	7,00	1.240,75	
6	Rua An de Quinzio- Trecho 02	127,18	7,00	890,26	
7	Rua em Projeto	109,64	7,00	767,48	
8	Rua João do Pife	323,29	7,00	2.263,03	
9	Rua Erasmo Soares de Araújo	209,15	7,00	1.464,05	
10	Rua Zetho Gomes	97,44	7,00	682,08	
11	Rua Ledo Ivo- Trecho 01	89,15	7,00	624,05	
12	Rua Ledo Ivo- Trecho 02	276,14	7,00	1.932,98	
13	Rua Emanuel Fát Ma da Fonseca	69,93	7,00	489,51	
14	Rua OB 274- Trecho 01	19,31	7,00	136,17	
15	Rua OB 274- Trecho 02	84,68	7,00	592,76	
16	Rua Flávio Ramon de Almeida Filho (Est 0- Est 15)	300,00	7,00	2.100,00	
17	Rua Flávio Ramon de Almeida Filho (Est 15- Est 16+10.00)	30,00	8,50	255,00	
18	Rua Flávio Ramon de Almeida Filho (Est 16+10.00- Est 22)	110,00	7,00	770,00	
19	Rua Flávio Ramon de Almeida Filho (Est 22- Est 24)	40,00	8,50	340,00	
20	Rua Flávio Ramon de Almeida Filho (Est 24- Est 32+3.33)	163,33	7,00	1.143,31	
21	Rua Jorge de Lima	165,31	7,00	1.157,17	
22	Rua Dr. Geraldo Cajulino Cavalcante	203,94	7,00	1.427,58	
23	Rua Assis Gondim	134,19	7,00	929,33	
24	Rua Joran Prado Vasconcelos	124,75	7,00	873,25	
25	Rua 76 do Rojão	143,11	7,00	1.001,77	
26	Rua José Carmo de Sá- Trecho 01	19,63	7,00	137,41	
27	Rua José Carmo de Sá- Trecho 02	98,77	7,00	691,39	
28	Rua Guimarães Passos	302,04	7,00	2.114,28	
29	Rua Miguel Vieira Dules	146,70	7,00	1.026,90	
30	Rua Jovelino Lima	168,44	7,00	1.179,08	
31	Rua Alexandre Rito	170,64	7,00	1.194,48	
32	Rua Manoel André de Melo	169,64	7,00	1.187,48	
33	Rua Roberto Correia de Macedo	163,15	7,00	1.142,05	
34	Rua Manoel Têndrio Sobrinho- Trecho 01	19,80	7,00	138,60	
35	Rua Manoel Têndrio Sobrinho- Trecho 02	156,83	7,00	1.097,81	
36	Rua José Firmino de Oliveira	130,50	7,00	913,50	
37	Rua Josival Gomes de Oliveira	130,25	7,00	911,75	
38	Rua José Amaro Filho- Trecho 01	131,02	6,50	851,63	
39	Rua José Amaro Filho- Trecho 02	118,71	6,50	771,62	
40	Rua Manoel Evaristo da Rocha- Trecho 01	131,00	7,00	917,00	
41	Rua Manoel Evaristo da Rocha- Trecho 02	118,98	7,00	832,86	
42	Rua Manoel Gonçalves Feres	283,64	7,00	1.985,48	
43	Rua Manoel Gonçalves Filho	249,47	7,00	1.746,29	
44	Rua 0108/487	258,18	7,00	1.793,26	
45	Rua da Praça	29,68	7,00	207,76	
	TOTAL	6.496,61		45.301,47	

0	B	19/11/2018	-	-	EMISSÃO INICIAL
Rev.	Typo	Data	Revisado Por	Resp. Técnico	Descrição
TIPOS DE EMISSÃO	A - Projeto Básico		C - Para Conhecimento		E - Para Construção
	B - Projeto Executivo		D - Para Cotação		F - Conf. Comprado
					H - Cancelado

PROJETO DE SINALIZAÇÃO		PREFEITURA MUNICIPAL DE ARAPIRACA Secretaria Municipal de Infraestrutura			
	R. Samaritana, 1185 - Santa Edwiges				
	Título/Obra:				
	INTERVENÇÕES DE QUALIFICAÇÃO VIÁRIA NO MUNICÍPIO DE ARAPIRACA-AL				
	RESIDENCIAL NOSSA SENHORA APARECIDA PROJETO DE RECAPEAMENTO ASFÁLTICO - PLANTA DE SINALIZAÇÃO				
Contrato Caixa Econômica n.º:					
1077202-64/2021					
Projeto/Tipo:					
	Desenhista	Aprov.	Revisão	N.º Convênio:	
	-	-	00	914852/21	
N.º Desenho	Projetista	CREA	Data		
	-	-	JUNHO/2023		
DE-914852-15-06-01-01N	Contratante	Escala	Folha		
	Prefeitura Municipal de Arapiraca - CNPJ:1218693/0001-58				
N.º Arquivo Digital	Localização	1/1500	01/01		
	LOIARRO BOM SUCESSO- ARAPIRACA - AL				