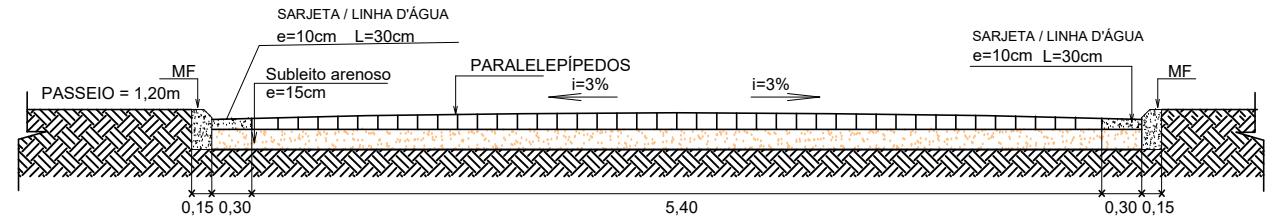
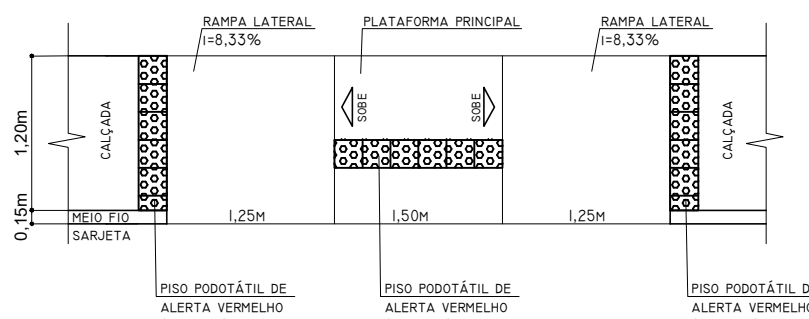


| DESCRIÇÃO DAS RUAS | EXTENÇÃO | LARGURA | SARJETA | AREA |
|---|----------|---------|---------|----------|
| RUA FLÁVIO NUNES FERREIRA – TRECHO 01 | 230,32 | 5,40 | 0,60 | 1.381,92 |
| RUA FLAVIO NUNES FERREIRA – TRECHO 02 | 144 | 5,40 | 0,60 | 864,00 |
| RUA FRANCISCO VALDINO DA SILVA – TRECHO 01 | 174,33 | 5,40 | 0,60 | 1.045,98 |
| RUA FRANCISCO VALDINO DA SILVA – TRECHO 02 | 152,00 | 5,40 | 0,60 | 912,00 |
| RUA ANTONIO SALU – TRECHO 01 | 119,44 | 5,40 | 0,60 | 716,64 |
| RUA ANTONIO SALU – TRECHO 02 | 116,31 | 5,40 | 0,60 | 697,86 |
| RUA ESTUDANTE MAXZIEL B. OLIVEIRA – TRECHO 01 | 61,23 | 5,40 | 0,60 | 367,38 |
| RUA ESTUDANTE MAXZIEL B. OLIVEIRA – TRECHO 02 | 126,03 | 5,40 | 0,60 | 756,18 |
| RUA JOSÉ SALU | 201,50 | 5,40 | 0,60 | 1.209,00 |
| RUA ENGENHEIRO CAMILO COLLIER | 440,00 | 5,40 | 0,60 | 2.640,00 |

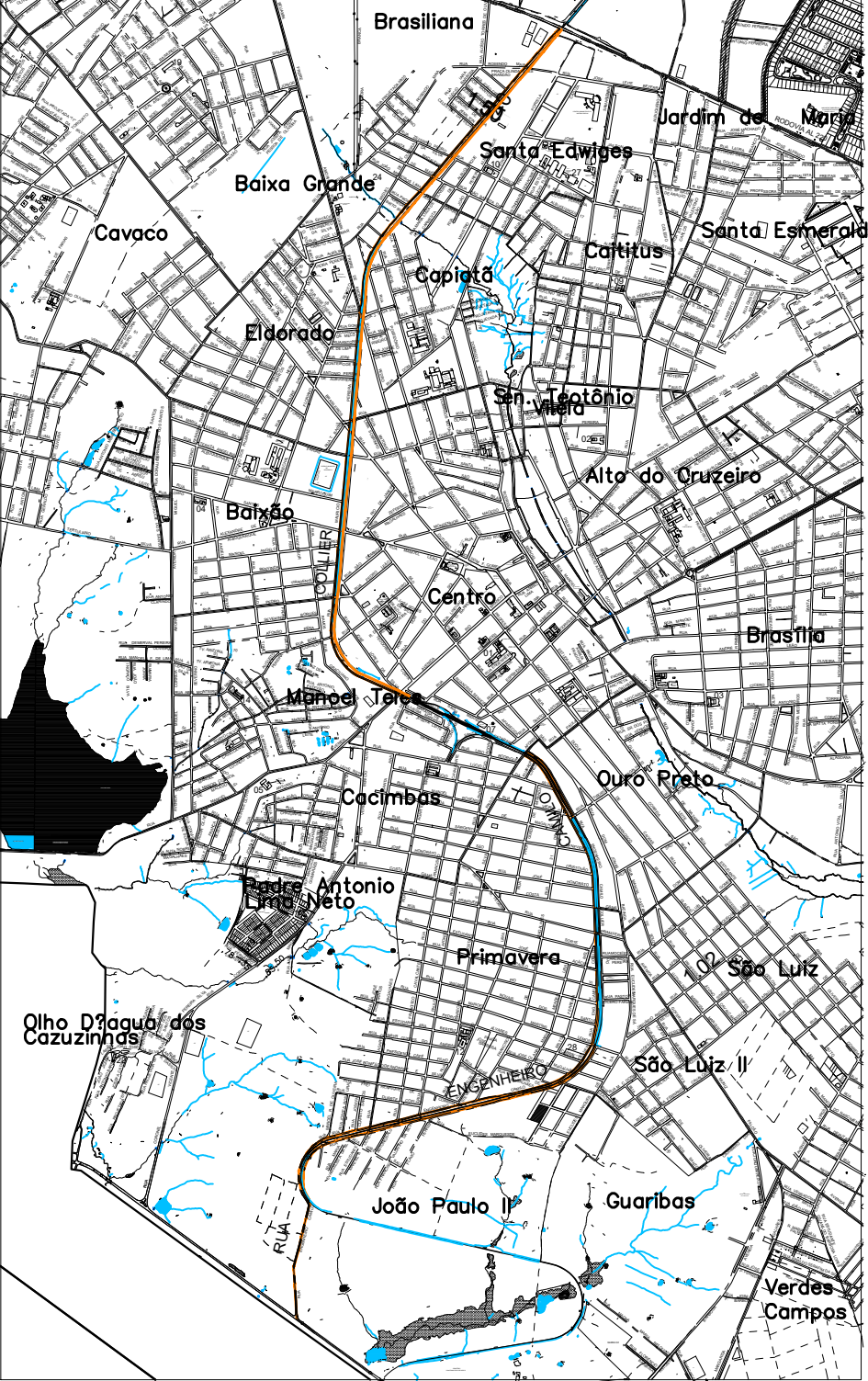
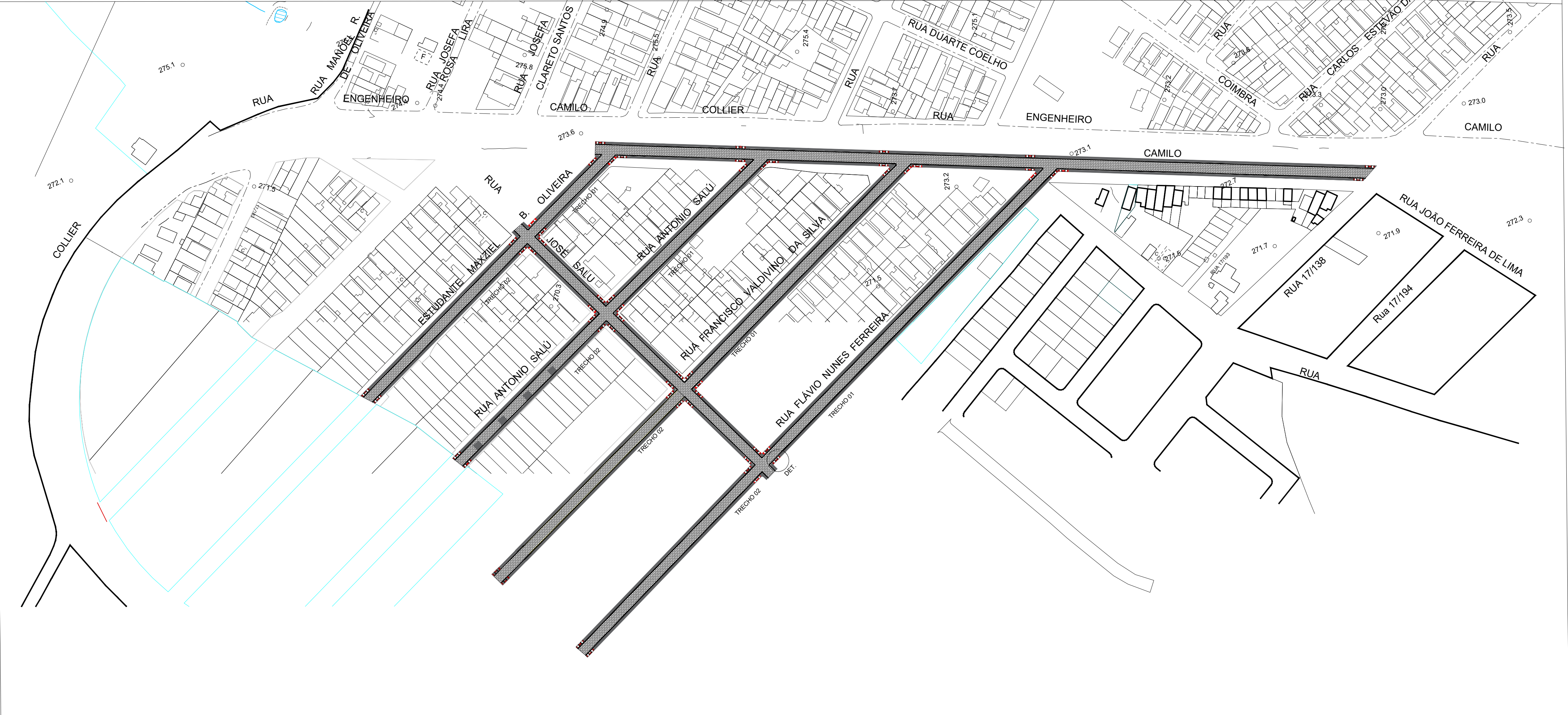
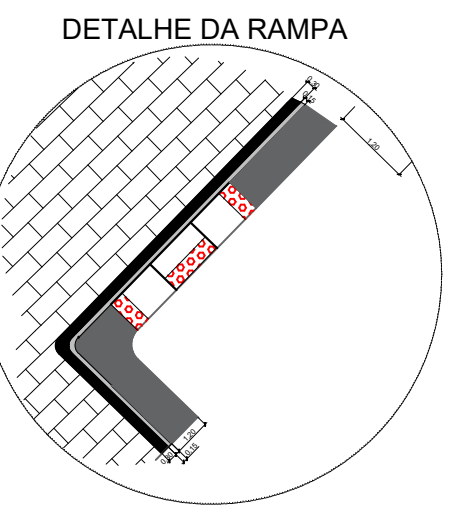
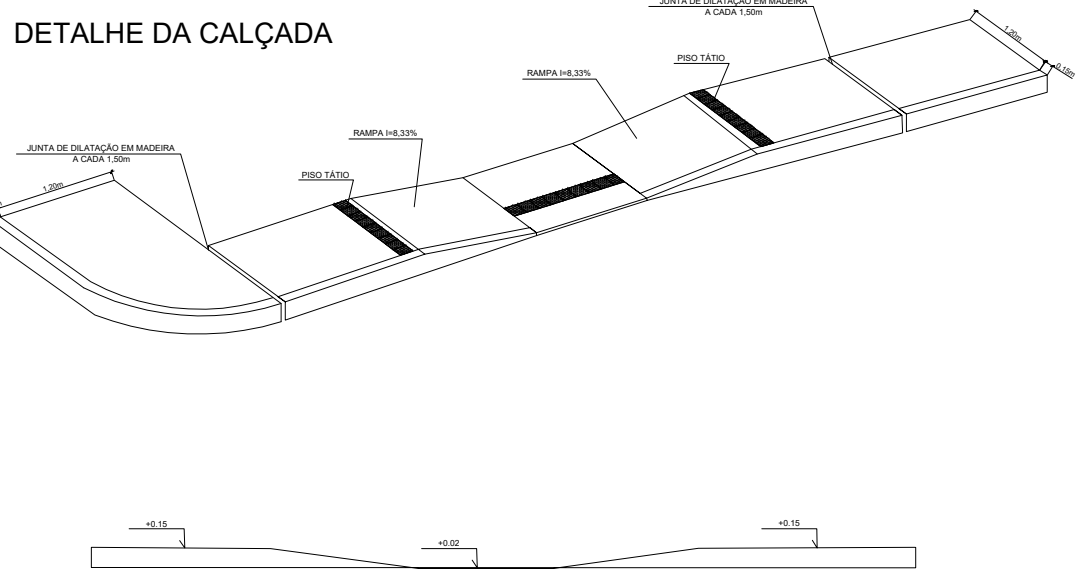
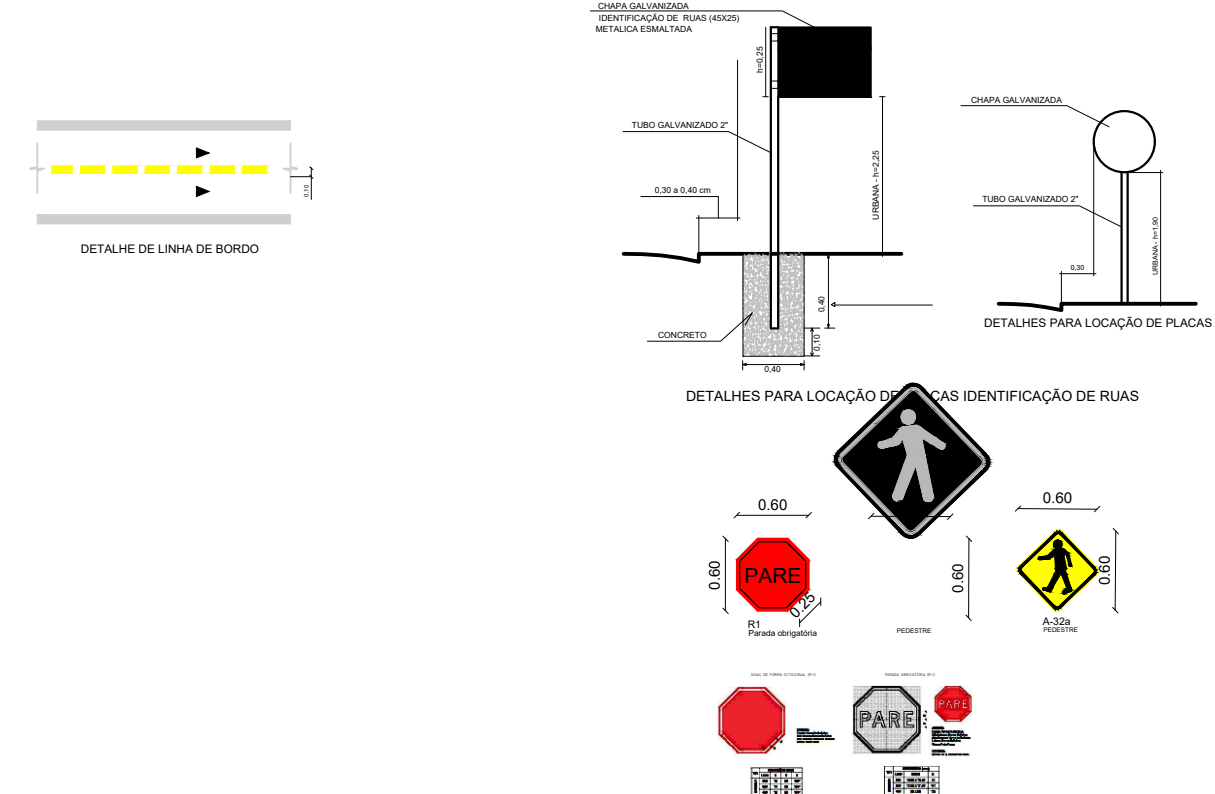


SEÇÃO DA TRANSVERSAL
PAVIMENTAÇÃO EM PARALELEPÍPEDOS
ESCALA: SEM/ESCALA

CONVENÇÕES:
EIXO DE LOCAÇÃO
MEIO FIO PROJETADO
A PAVIMENTAR
PAVIMENTAÇÃO FUTURA



DETALHE 01 - REBAIXAMENTO CALÇADA



PLANTA DE SITUAÇÃO
ESCALA: 1:20.000

PREFEITURA MUNICIPAL DE ARAPIRACA
Secretaria municipal de Infraestrutura - SEMINFRA

PROJETO DE LAYOUT

APROVAÇÃO

PROPRIETÁRIO
Prefeitura Municipal de Arapiraca CNPJ: 12.198.693/0001-58

AUTOR DO PROJETO

OBJETO:
OBRAS E SERVIÇOS DE TERRAPLANAGEM E PAVIMENTAÇÃO EM LOGRADOURO NO BAIRRO: JOÃO PAULO II, NO MUNICÍPIO DE ARAPIRACA - AL

- BAIRRO JOÃO PAULO II
- PLANTA DE ACESSIBILIDADE
- SEÇÃO TRANSVERSAL DA RUA

PRANCHAS
03/04

ESCALA
INDICADA

DATA