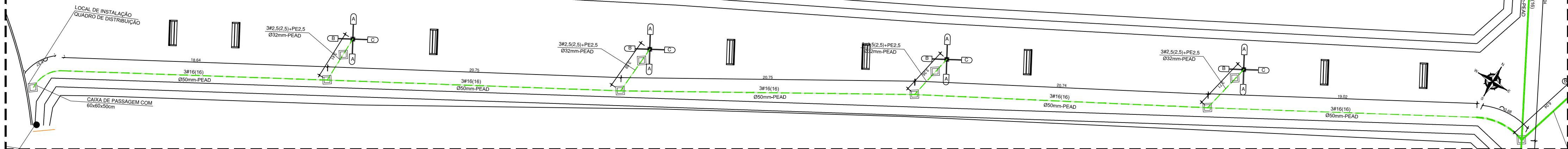


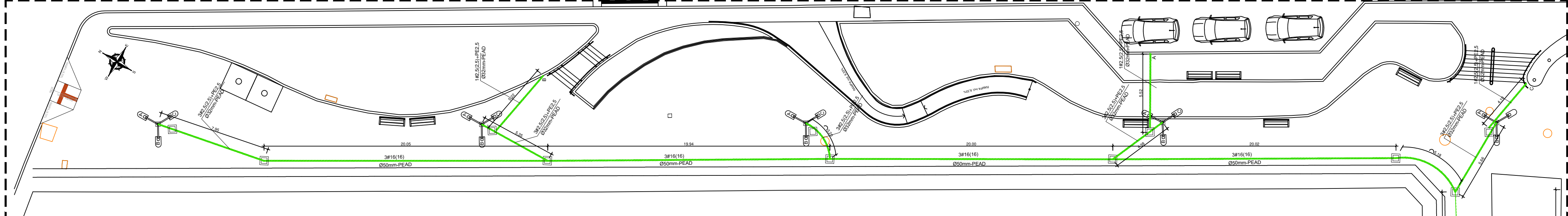
ESQUEMA GERAL ELÉTRICO - CALÇADÃO DA PRAÇA BOM CONSELHO (ART-01)

ISC-1/1/25



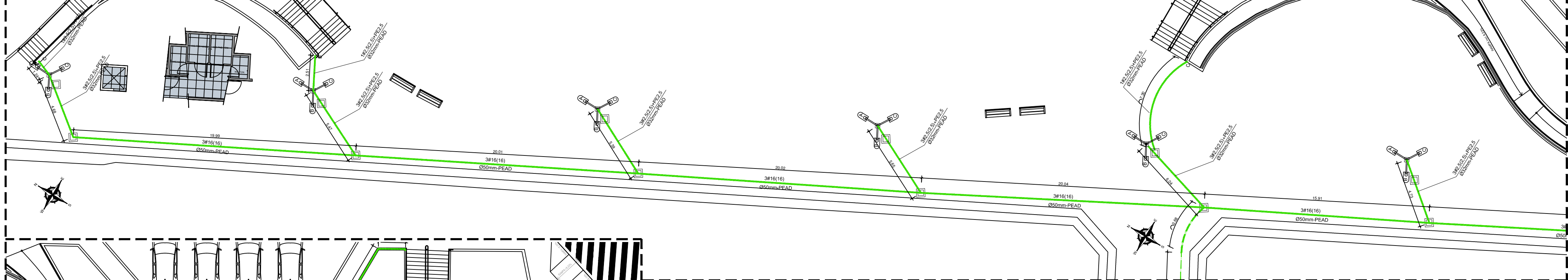
ESQUEMA GERAL ELÉTRICO - CALÇADÃO DA RUA ANIBAL LIMA (ART-02)

ISC-1/1/25



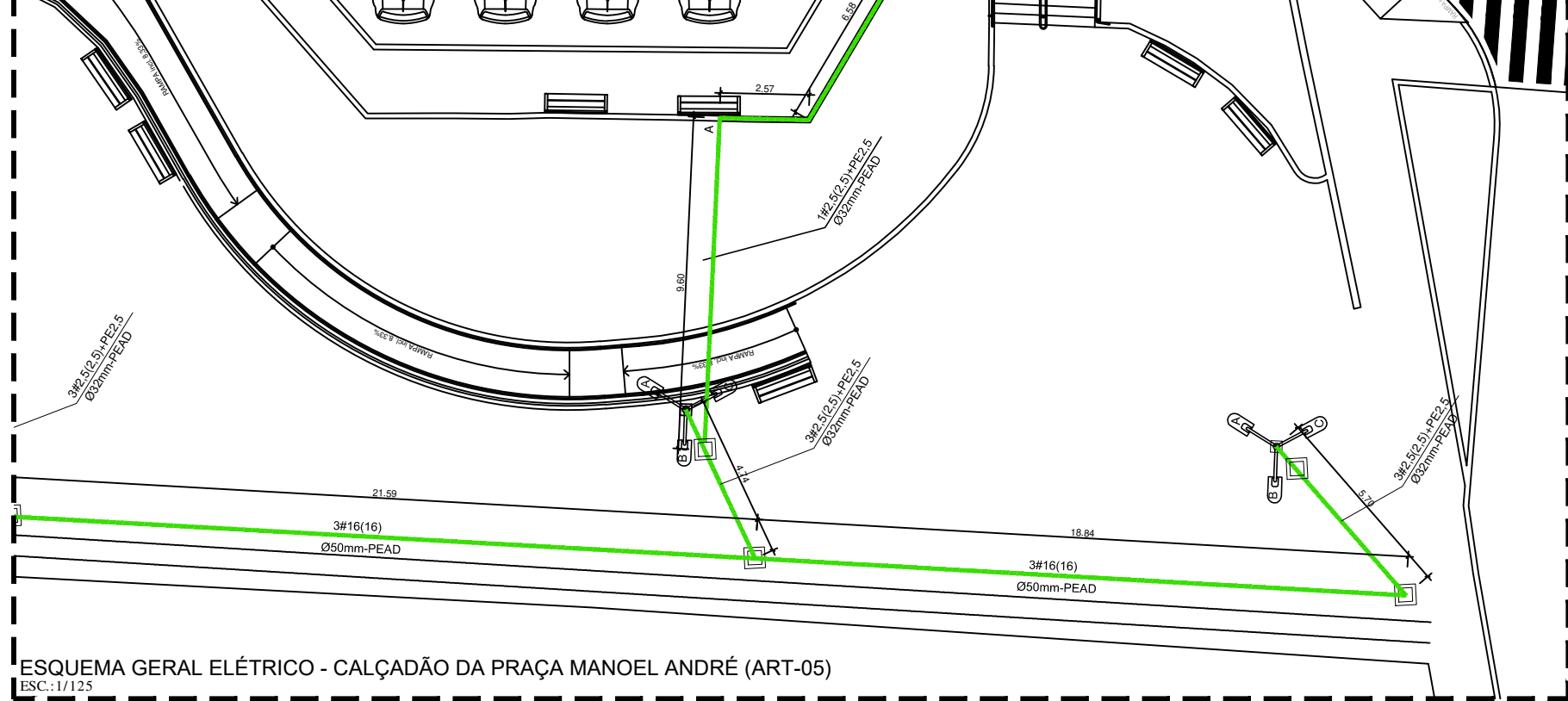
ESQUEMA GERAL ELÉTRICO - CALÇADÃO DA PRAÇA MANOEL ANDRÉ (ART-03)

ISC-1/1/25



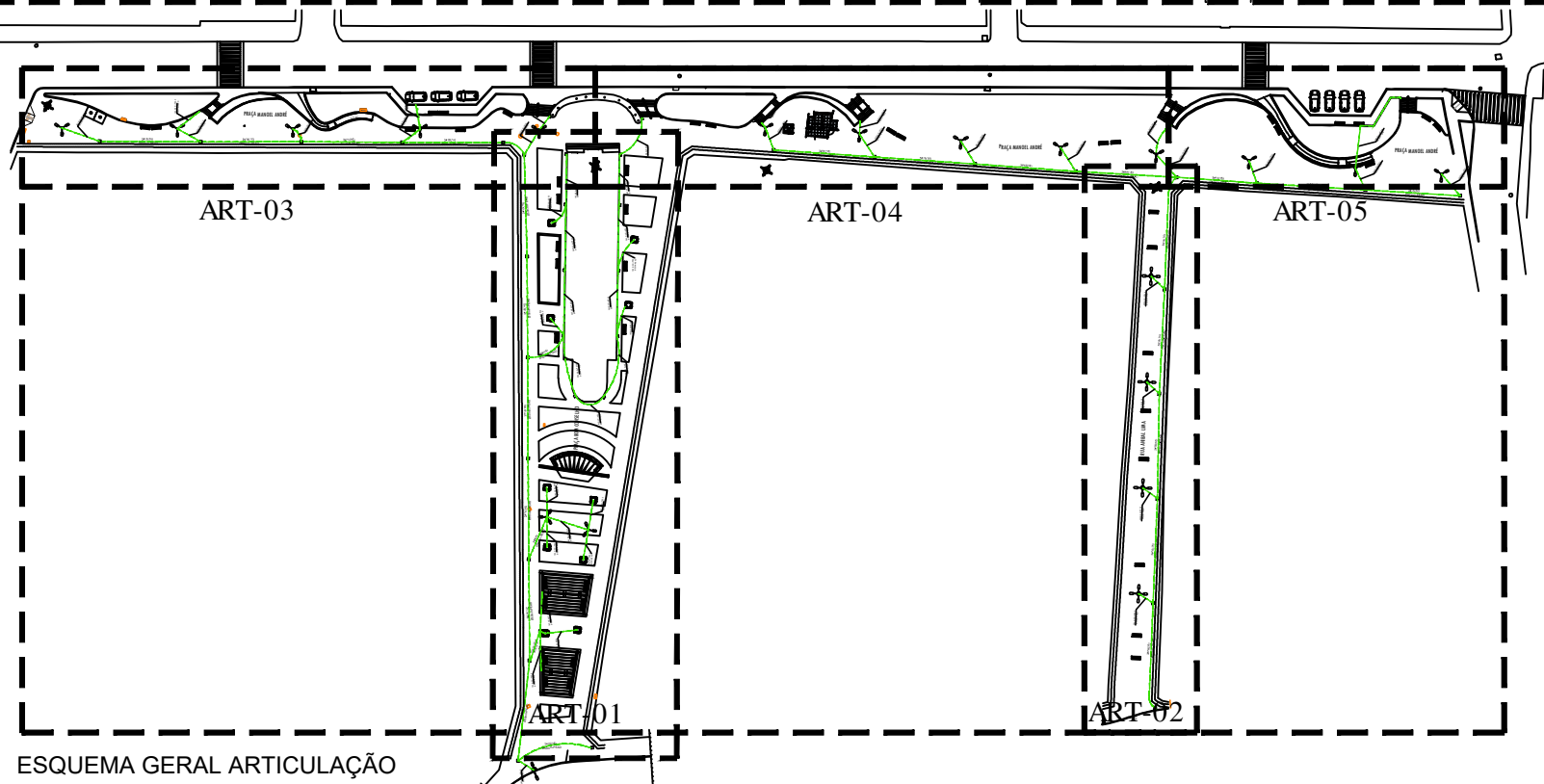
ESQUEMA GERAL ELÉTRICO - CALÇADÃO DA PRAÇA MANOEL ANDRÉ (ART-04)

ISC-1/1/25

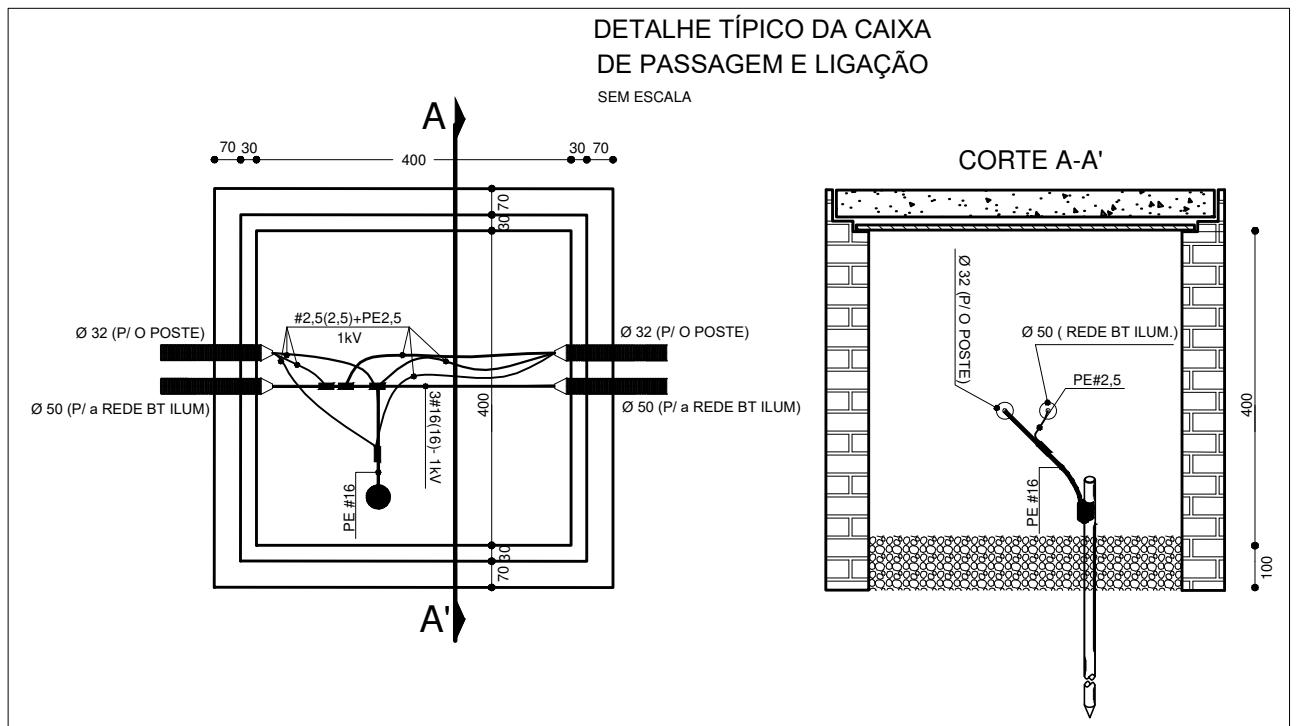
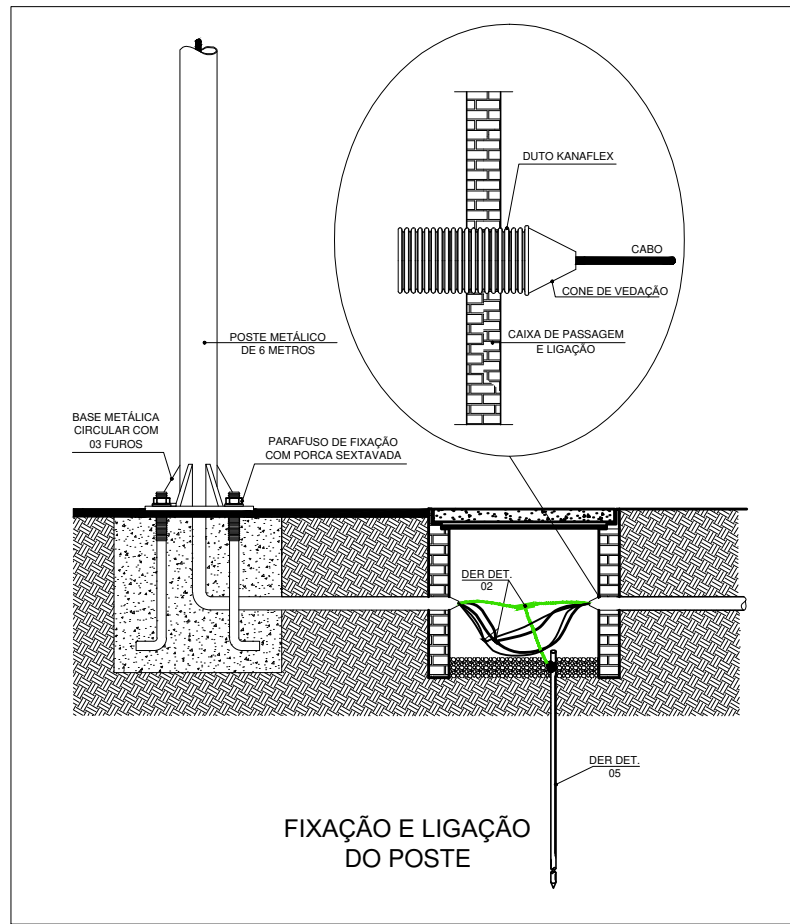


ESQUEMA GERAL ELÉTRICO - CALÇADÃO DA PRAÇA MANOEL ANDRÉ (ART-05)

ISC-1/1/25



ESQUEMA GERAL ARTICULAÇÃO



PREFEITURA MUNICIPAL DE ARAPIRACA  
Secretaria Municipal de Infraestrutura

### PROJETO ELÉTRICO

Título/Obra:

PROJETO DE ILUMINAÇÃO PÚBLICA

Localização:

PRAÇA MANOEL ANDRÉ - ARAPIRACA - ALAGOAS

Proprietário/Responsável:

Prefeitura Municipal de Arapiraca - CNPJ: 12186957/0001-58

Data do Projeto:

CONTRATO Nº 1042504-53/2017

Atenção:

PLANTA SISTEMA ELÉTRICO - PRAÇAS MANOEL ANDRÉ, BOM CONSELHO E CALÇADÃO DA RUA ANIBAL LIMA

Atenção: Conferir as Medidas no Local

Revisão:

00

Folha Nº:

02/02

Desenho:

DE-00-MSE\_GERAL\_CALÇADÃO-01

Data:

JUNHO/2018

Assinatura:

Indicadas

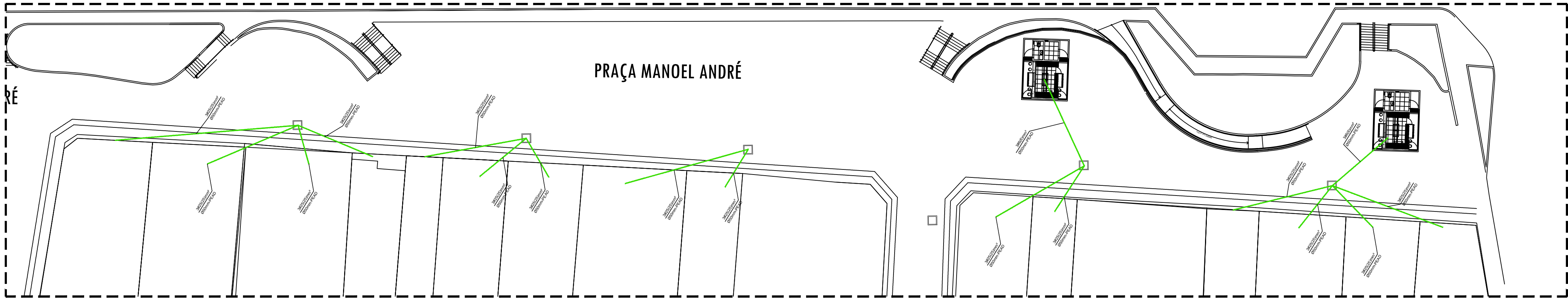
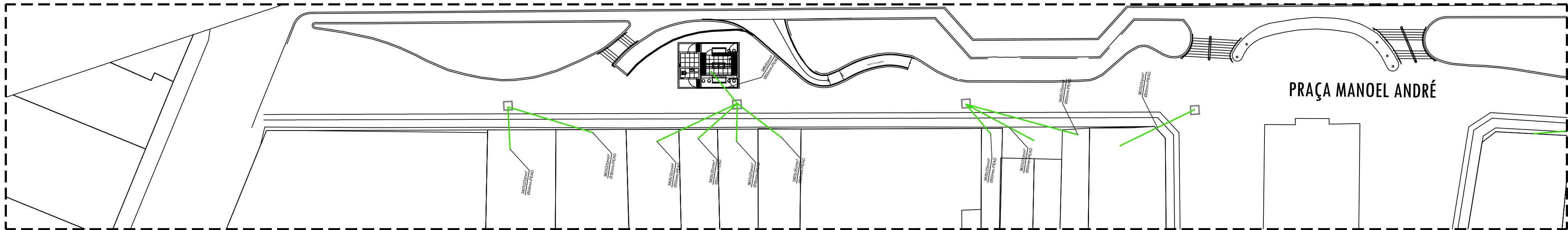
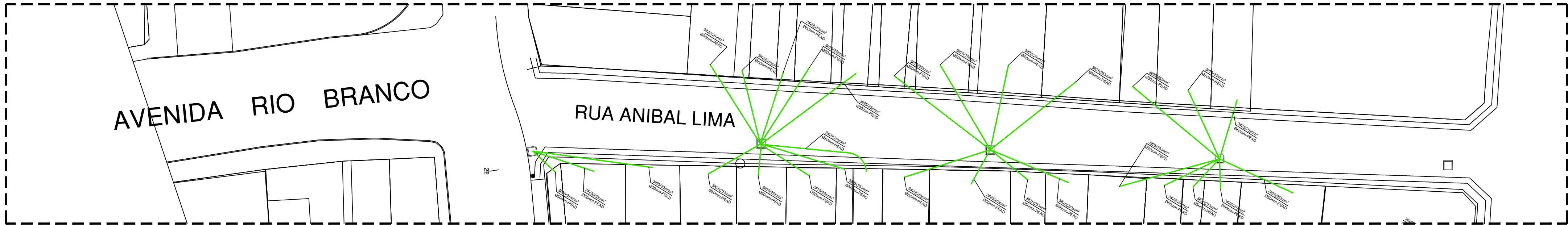
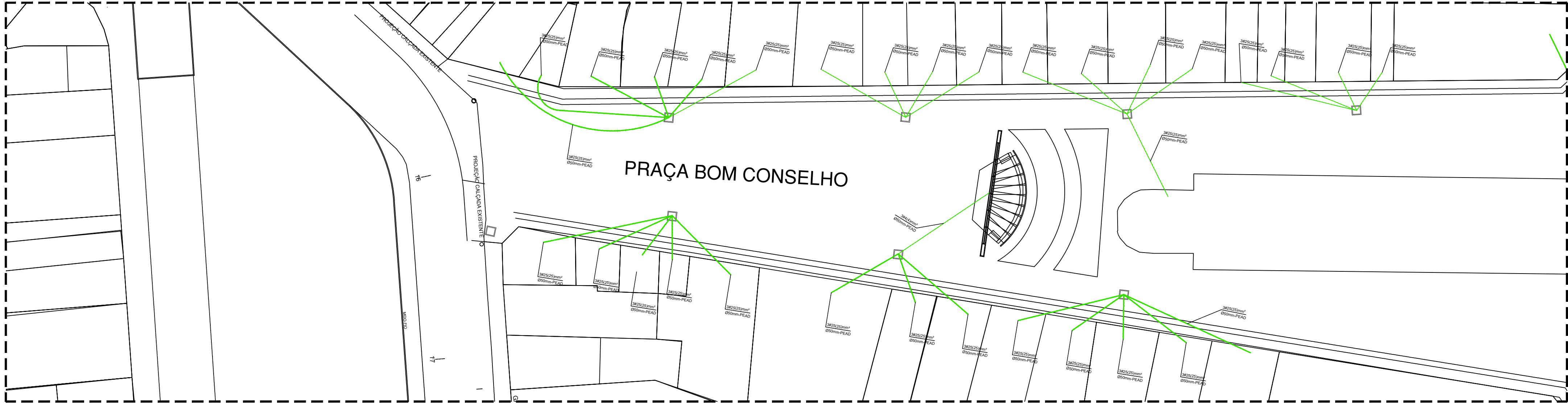
QUADRO DE CARGAS - ILUMINAÇÃO BOM CONSELHO E PÇA MANOEL ANDRÉ							
N.º CIRC.	ILUMINAÇÃO (W)	CARGA (W)	POT.	FASE	FAÇA	DISJ.	DESCRIÇÃO
01	-	45	120	-	W	A,B,C	MM2 A
02	01	20	37		5340	ABC	16 16 ILUMINAÇÃO EXTERNA
03					ABC		
04					A		
05					C		
POTÊNCIA TOTAL	900	8442			5340	ABC	16 16 BOM CONSELHO E MANOEL ANDRÉ
BALANCEAMENTO DE FASES:	FASE A=1780VA FASE B=1780VA FASE C=1780VA 3x16,0x16,0+PE 16,0mm <sup>2</sup>						


QUADRO DE CARGAS - ILUMINAÇÃO ANIBAL LIMA E PÇA MANOEL ANDRÉ							
N.º CIRC.	ILUMINAÇÃO (W)	CARGA (W)	POT.	FASE	FAÇA	DISJ.	DESCRIÇÃO
01	-	45	120	-	W	A,B,C	MM2 A
02	01	20	40		4800	ABC	16 16 ILUMINAÇÃO EXTERNA
03					ABC		
04					A		
05					C		
POTÊNCIA TOTAL	4800				4800	ABC	16 16 ANIBAL LIMA E MANOEL ANDRÉ
BALANCEAMENTO DE FASES:	FASE A=1600VA FASE B=1600VA FASE C=1600VA 3x16,0x16,0+PE 16,0mm <sup>2</sup>						











PREFEITURA MUNICIPAL DE ARAPIRACA  
Secretaria Municipal de Infraestrutura

PROJETO ELÉTRICO

Título/Obra:  
PROJETO SISTEMA ELÉTRICO

Localização:  
PRAÇA BOM CONSELHO, PRAÇA MANOEL ANDRÉ E RUA ANÍBAL LIMA

Proprietário/ Responsável:  
Prefeitura Municipal de Arapiraca - CNPJ: 12188693/0001-58

Estudo do Projeto:  
CONTRATO Nº 1042504-53/2017

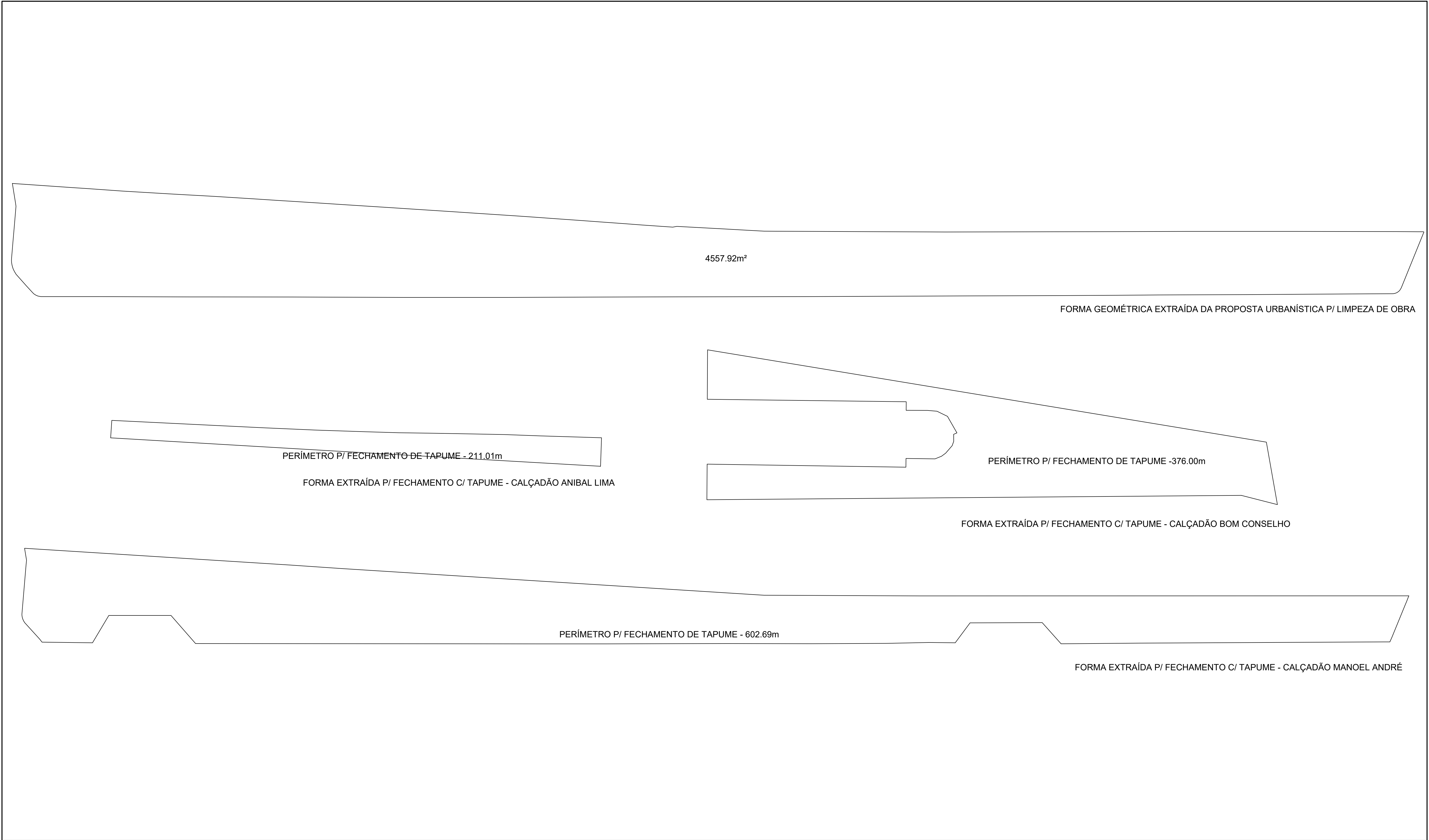
Assunto:  
PLANTA SISTEMA ELÉTRICO


Atenção: Conferir as Medidas no Local

Revisão:  
00

Prancha Nº:  
01/01

Desenho:  
Data:  
Escala:  
SEM ESCALA



Assunto: PLANTA BAIXA P/ MEMÓRIA DE CÁLCULO CALÇADÃO DA RUA ANIBAL LIMA - ÁREAS DE PISO DE PEDRA PORTUGUESA/ PLACAS DA GALERIA E BANCOS		Título/Obra: Revitalização do Calçadão da Rua Anibal Lima		<div><p>PREFEITURA DE ARAPIRACA</p></div> <div><p>PREFEITURA MUNICIPAL DE ARAPIRACA</p><p>Secretaria Municipal de Infraestrutura</p></div>
Prancha:  01/02	Desenho:		Localização:  Bairro: Centro	
Data:	Escala:  Indicadas	Responsável:  _____		

ÁREA PISO PEDRA PORTUGUESA:

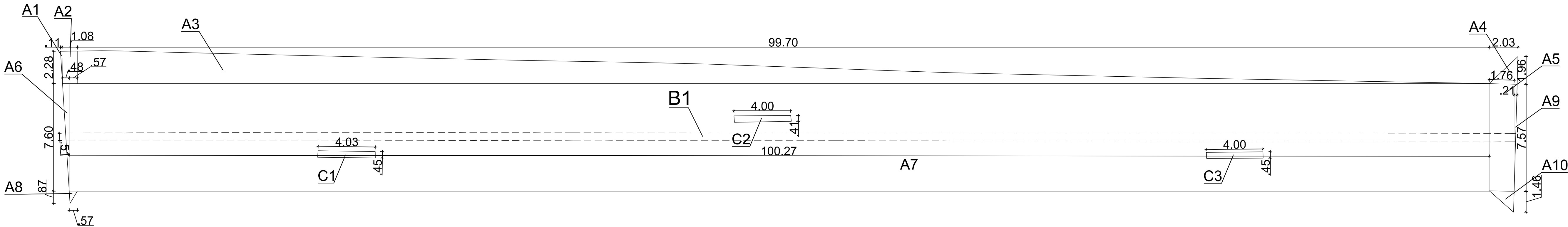
A1 -  $\frac{0.11 \times 2.28}{2} = 0.12\text{m}^2$   
A2 -  $\frac{1.08 \times 2.28}{2} = 2.46\text{m}^2$   
A3 -  $\frac{2.28 \times 99.70}{2} = 113.65\text{m}^2$   
A4 -  $\frac{2.03 \times 1.96}{2} = 3.97\text{m}^2$   
A5 -  $\frac{1.76 \times 7.57}{2} = 13.32\text{m}^2$   
A6 -  $\frac{0.48 \times 7.60}{2} = 1.82\text{m}^2$   
A7 -  $7.60 \times 100.27 = 762.05\text{m}^2$   
TOTAL =  $899.70 - (61.41 + 5.25) = 833.04\text{m}^2$

ÁREA PLACAS GALERIA:

B1 -  $102.35 \times 0.60$  (LARGURA DA PLACA) =  $61.41\text{m}^2$   
TOTAL =  $61.41\text{m}^2$

ÁREA BANCOS:

C1 -  $4.03 \times 0.45 = 1.81\text{m}^2$   
C2 -  $4.00 \times 0.41 = 1.64\text{m}^2$   
C3 -  $4.00 \times 0.45 = 1.80\text{m}^2$   
TOTAL =  $5.25\text{m}^2$   
VOLUME DEMOLIÇÃO = ÁREA x ALTURA DO BANCO =  $5.25 \times 0.45 = 2.36\text{m}^3$



Assunto:  
PLANTA BAIXA P/ MEMÓRIA DE CÁLCULO CALÇADÃO DA RUA ANIBAL LIMA - ÁREAS DE PISO DE PEDRA PORTUGUESA/ PLACAS DA GALERIA E BANCOS

Prancha:

02/02

Desenho:

Data:

Escala:

Indicadas

Título/Obra:

Revitalização do Calçadão da Rua Anibal Lima

Localização:

Bairro: Centro

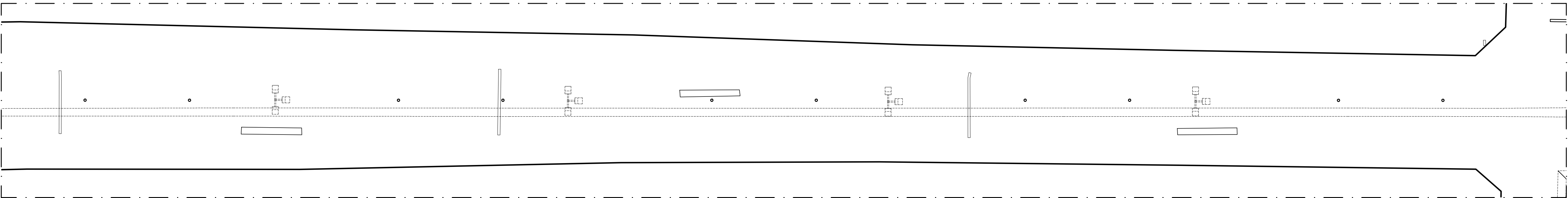
Responsável:



PREFEITURA MUNICIPAL DE ARAPIRACA  
Secretaria Municipal de Infraestrutura

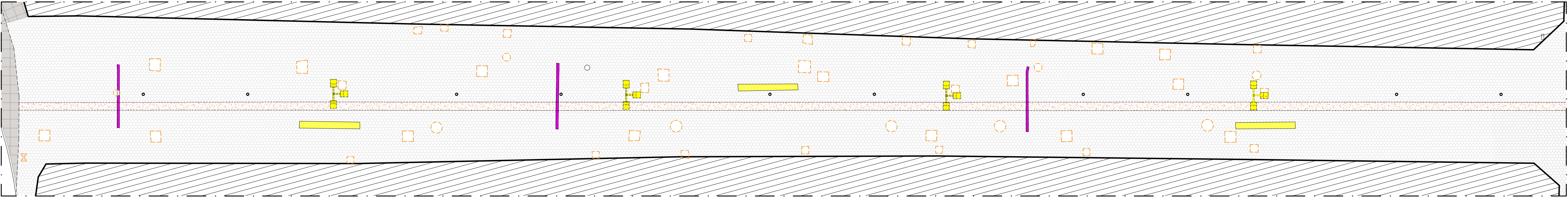
MEMÓRIA DE CÁLCULO - ÁREAS





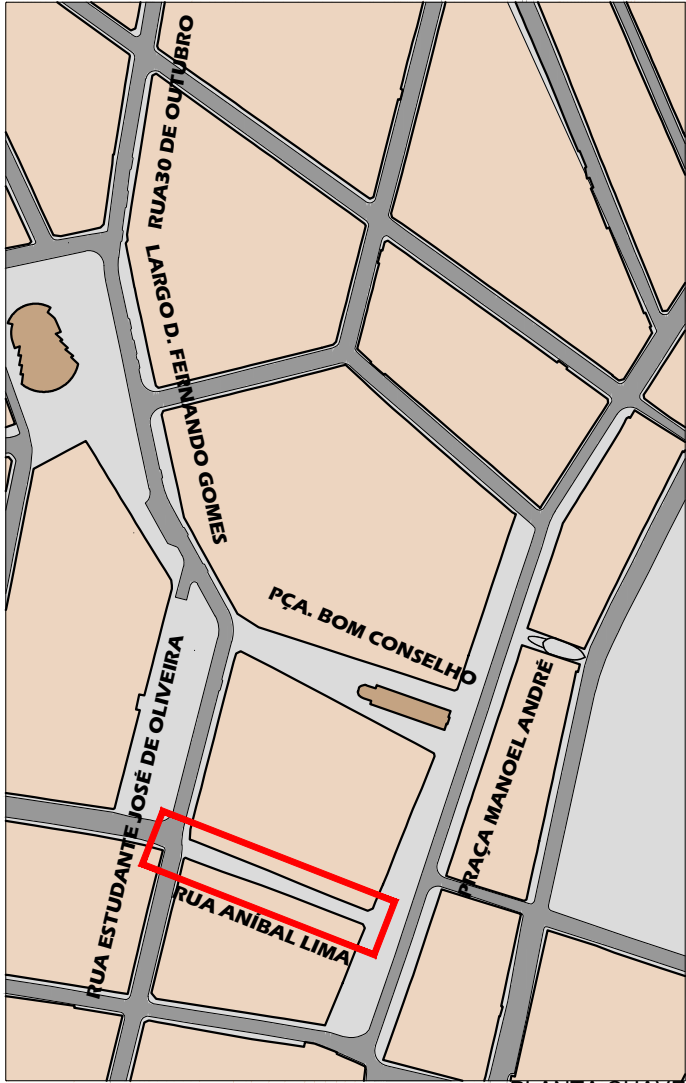
PLANTA BAIXA ATUAL CALÇADÃO RUA ANIBAL LIMA  
ESCALA: 1:100

- LEGENDA
- JARDINEIRA ELEVADA C/ PALMEIRA
  - BANCO EM ESTRUTURA DE ALVENARIA
  - POSTE
  - ARCOS METÁLICOS



PLANTA BAIXA C/ MODIFICAÇÕES DO CALÇADÃO DA RUA ANIBAL LIMA  
ESCALA: 1:100

- LEGENDA
- EDIFICAÇÃO RELIGIOSA A PERMANECER
  - BANCOS A SEREM DEMOLIDOS
  - POSTES A SEREM REMOVIDOS
  - JARDINEIRAS A SEREM DEMOLIDAS
  - PLACAS SOBRE GALERIA PLUVIAL A SEREM REMOVIDAS
  - PISO EM PEDRA PORTUGUESA A SER REMOVIDO
  - Caixas de inspeção e/ou passagem de instalações elétricas, redes sanitárias, telecomunicações, a serem reformadas e padronizadas
  - PALMEIRA EXISTENTE - PERMANECE



PLANTA CHAVE  
ESCALA: 1:2.500

Aprovação:

 **PREFEITURA MUNICIPAL DE ARAPIRACA**  
Secretaria Municipal de Infraestrutura

**PLANTA DE DEMOLIÇÃO**

Título/ Objeto: PLANTA C/ MODIFICAÇÕES DO CALÇADÃO PRAÇA BOM CONSELHO E RUA ANIBAL LIMA

Localização: BAIRRO- CENTRO, ARAPIRACA-AL

Proprietário/ Responsável:

Prop: Prefeitura Municipal de Arapiraca - CNPJ: 12.798.893/0001-58

Construção:

Atores do Projeto:

Dados do Projeto:

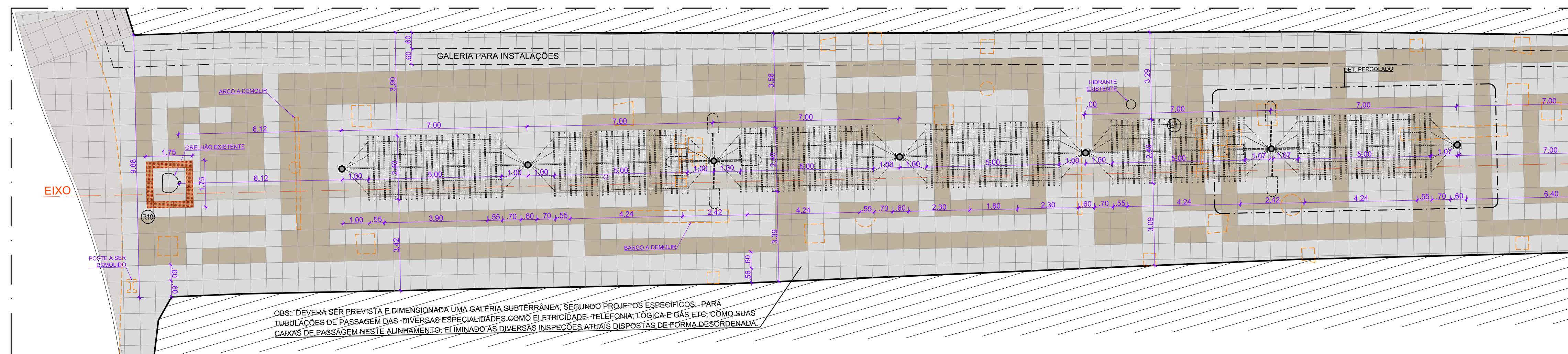
CONTRATO Nº 1040318-89/2017  
Área Rua Anibal Lima: 889,38m²

Assento: PLANTA C/ MODIFICAÇÕES DO CALÇADÃO PRAÇA BOM CONSELHO E CALÇADÃO DA RUA ANIBAL LIMA

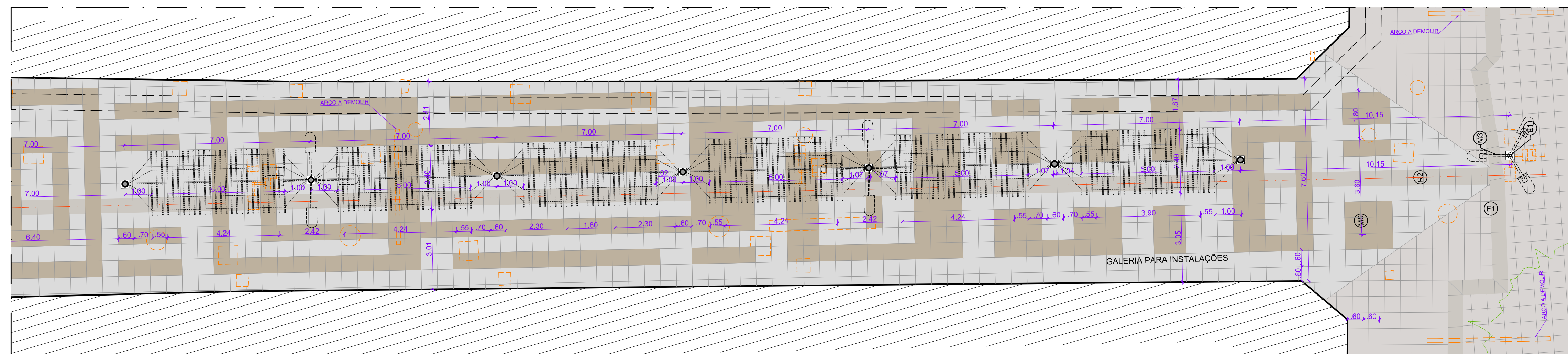
Atenção: Conferir as Medidas no Local	Revisão: REV-00	Plancha Nº:
Desenho:	Data:	Indicada

01/01

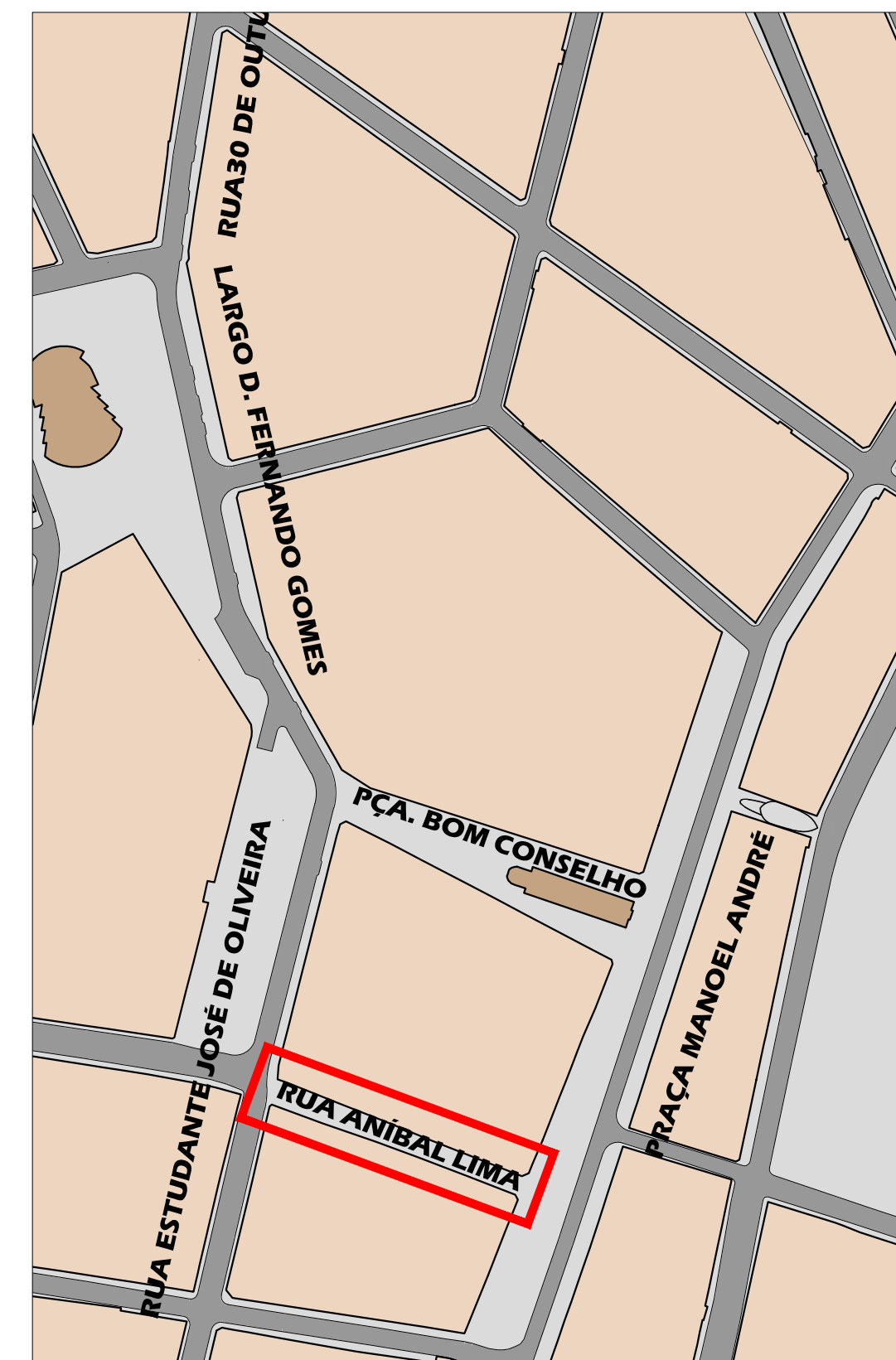
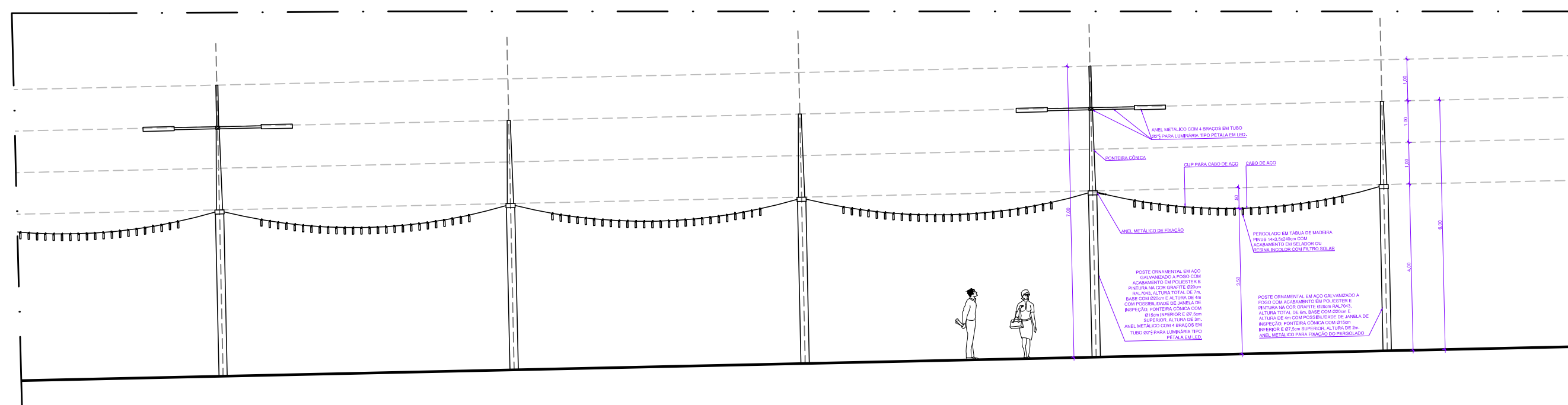
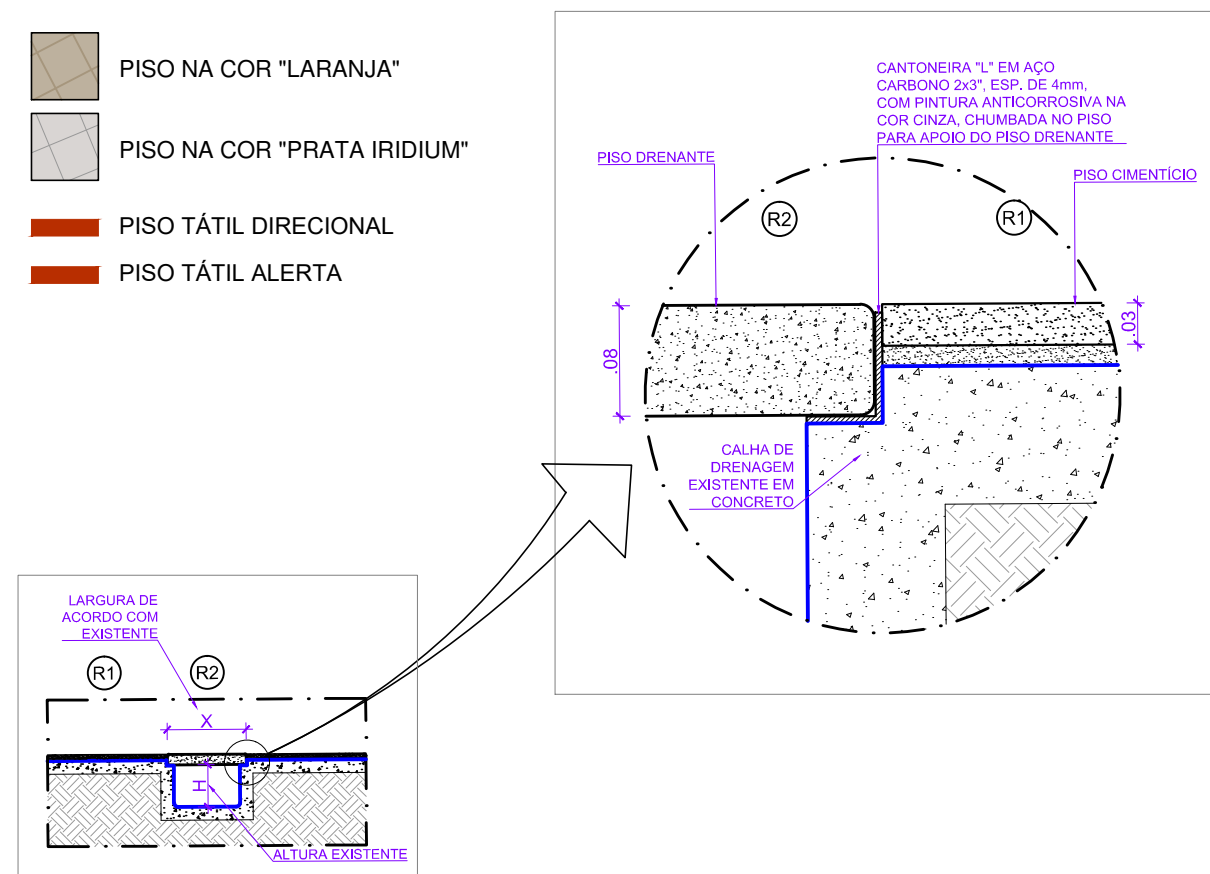
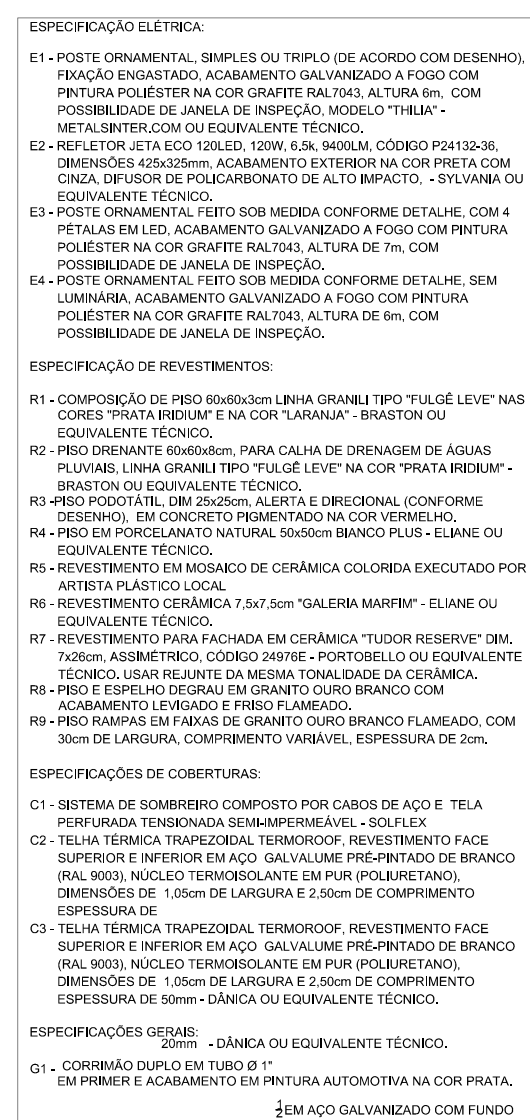




IMPLANTAÇÃO CALÇADÃO RUA ANÍBAL LIMA (TRECHO 1)  
ESCALA: 1:100



IMPLANTAÇÃO CALÇADÃO RUA ANÍBAL LIMA (TRECHO 2)  
 ESCALA: 1:100  
 - - - - - DEMOLIR



PLANTA CHAVE  
ESCALA: 1:2.500

ESPAÇO PARA O CREA:						ESPAÇO PARA O CREA:			
ESPAÇO PARA SMTT:									
PROPRIETÁRIO: PREFEITURA MUNICIPAL DE ARAPIRACA									
CONSTRUÇÃO:									
AUTORES DO PROJETO									
TÍTULO/OBRA PROJETO EXECUTIVO DE REVITALIZAÇÃO DO CALÇADÃO DA RUA ANÍBAL LIMA									
LOCALIZAÇÃO BAIRRO CENTRO, ARAPIRACA – ALAGOAS									
PREFEITURA MUNICIPAL DE ARAPIRACA						DATA		ESCALA INDICADA	
						ÁREA RUA ANÍBAL LIMA = 889,38m²			
DESENHO IMPLANTAÇÃO CALÇADÃO RUA ANÍBAL LIMA CORTE ESQ. RUA ANÍBAL LIMA / DET. TAMPA CX. DE DRENAGEM									





## VERIFICAÇÃO DAS ASSINATURAS



Código para verificação: C7BF-63FF-76EE-CE45

Este documento foi assinado digitalmente pelos seguintes signatários nas datas indicadas:



EVELYN NAYARA BEZERRA DA SILVA (CPF 108.XXX.XXX-06) em 30/09/2022 14:05:27 (GMT-03:00)

Papel: Assinante

Emitido por: Sub-Autoridade Certificadora 1Doc (Assinatura 1Doc)

Para verificar a validade das assinaturas, acesse a Central de Verificação por meio do link:

<https://arapiraca.1doc.com.br/verificacao/C7BF-63FF-76EE-CE45>